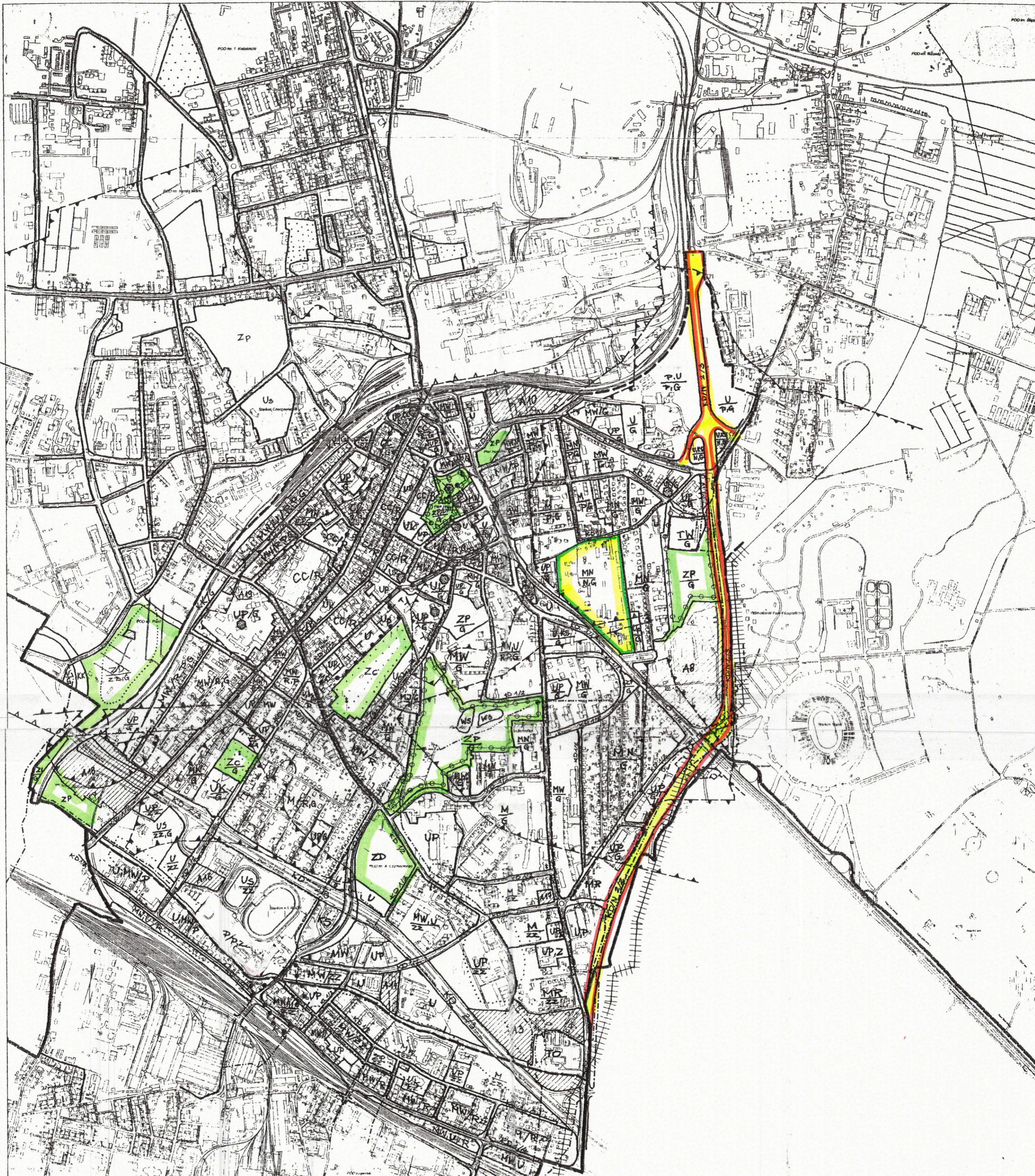





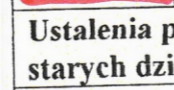
CHORZÓW - FRAGMENT OBSZARU MIASTA

MAPA DLA CELÓW OPRACOWANIA MIEJSCOWEGO PLANU OGÓLNEGO
PERSPEKTYWICZNEGO ZAGOSPODAROWANIA PRZESTRZENNEGO CHORZOWA



RYŚ. 1 SKALA 1 : 10 000
PROGNOZA ODDZIAŁYWANIA NA ŚRODOWISKO
PROJEKTU MIEJSCOWEGO PLANU ZAGOSPODAROWANIA
PRZESTRZENNEGO CHORZOWA

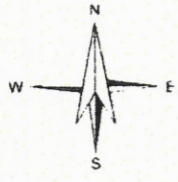
Legenda

	Ustalenia planu umożliwiające realizację nowych inwestycji w strukturze przestrzeni miasta
	Obszary, na których w wyniku realizacji ustaleń planu będą zainwestowane z zachowaniem 20-40% powierzchni czynnej przyrodniczo minimum
	Obszary, na których w wyniku realizacji ustaleń planu nastąpi ochrona i wzmocnienie wartości biotycznych środowiska
	Obszary, na których w wyniku realizacji ustaleń planu będą mogły być realizowane inwestycje mogące znacząco oddziaływać na środowisko
Ustalenia planu dotyczące istniejących obszarów zamieszkania pozwolą na rewitalizację starych dzielnic mieszkaniowych i podniesienie poziomu jakości życia mieszkańców	
Ustalenia dotyczące terenów poprzemysłowych pozwolą na transformację i rekułtywację tych terenów	

Arkadiusz Wollner

CHORZÓW - FRAGMENT OBSZARU MIASTA

MAPA DLA CELOW OPRACOWANIA MIEJSCOWEGO PLANU OGOLNEGO
PERSPEKTYWICZNEGO ZAGOSPODAROWANIA PRZESTRZENNEGO CHORZOWA



1 : 10000

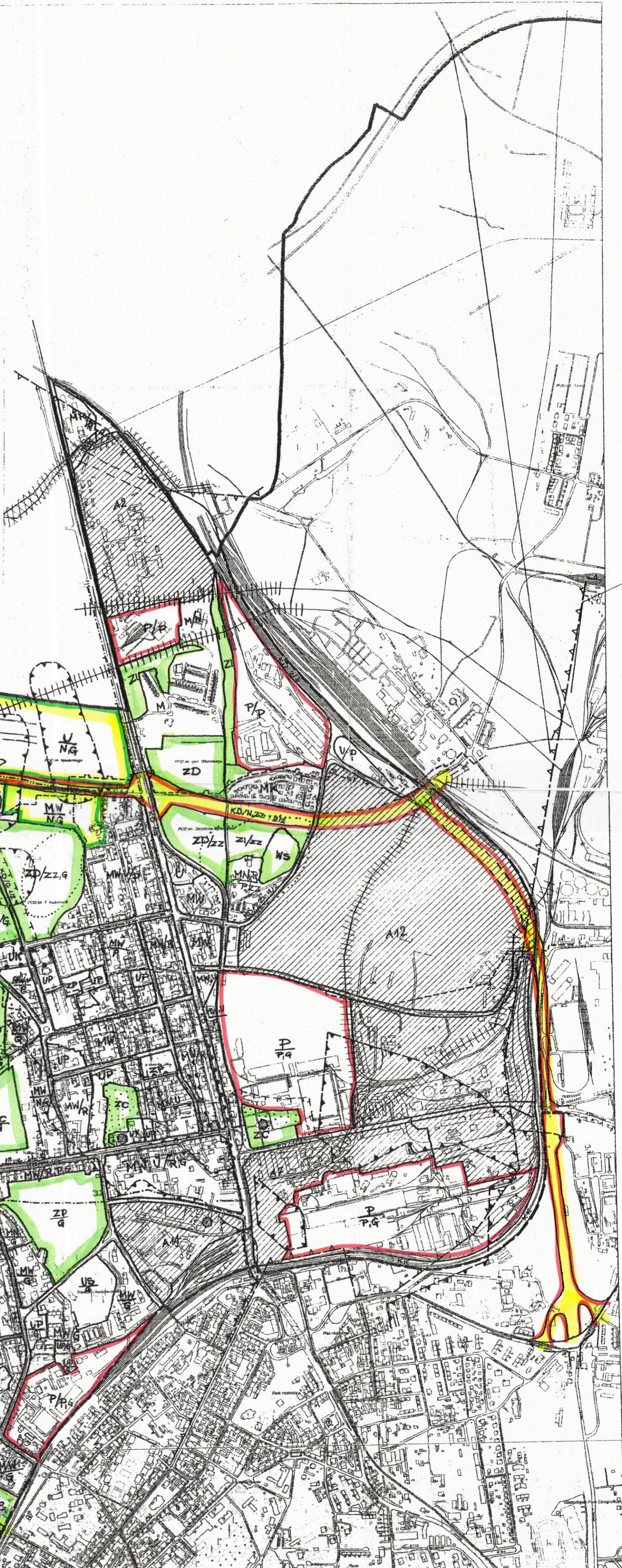
RYS. 1 SKALA 1 : 10 000

PROGNOZA ODDZIAŁYWANIA NA ŚRODOWISKO PROJEKTU MIEJSCOWEGO PLANU ZAGOSPODAROWANIA PRZESTRZENNEGO CHORZOWA

Legenda

	Ustalenia planu umożliwiające realizację nowych inwestycji w strukturze przestrzeni miasta
	Obszary, na których w wyniku realizacji ustaleń planu będą zainwestowane z zachowaniem 20-40% powierzchni czynnej przyrodniczo minimum
	Obszary, na których w wyniku realizacji ustaleń planu nastąpi ochrona i wzmocnienie wartości biotycznych środowiska
	Obszary, na których w wyniku realizacji ustaleń planu będą mogły być realizowane inwestycje mogące znacząco oddziaływać na środowisko

Ustalenia planu dotyczące istniejących obszarów zamieszkania pozwolą na rewitalizację starych dzielnic mieszkaniowych i podniesienie poziomu jakości życia mieszkańców
Ustalenia dotyczące terenów przemysłowych pozwolą na transformacje i rekultywację tych terenów



Justyna Wella



RYS. 1

SKALA 1 : 10000

PROGNOZA ODDZIAŁYWANIA NA ŚRODOWISKO
PROJEKTU MIEJSCOWEGO PLANU ZAGOSPODAROWANIA
PRZESTRZENNEGO CHORZOWA

Legenda

	Ustalenia planu umożliwiające realizację nowych inwestycji w strukturze przestrzeni miasta
	Obszary, na których w wyniku realizacji ustaleń planu będą zainwestowane z zachowaniem 20-40% powierzchni czynnej przyrodniczo Minimum
	Obszary, na których w wyniku realizacji ustaleń planu nastąpi ochrona i wzmocnienie wartości biotycznych środowiska
	Obszary, na których w wyniku realizacji ustaleń planu będą mogły być realizowane inwestycje mogące znacząco oddziaływać na środowisko
Ustalenia planu dotyczące istniejących obszarów zamieszkania pozwolą na rewitalizację starych dzielnic mieszkaniowych i podniesienie poziomu jakości życia mieszkańców	
Ustalenia dotyczące terenów poprzemysłowych pozwolą na transformację i rekultywację tych terenów	

Halina Wolna

CHORZÓW - FRAGMENT OBSZARU MIASTA





MAPA DLA CELÓW OPRACOWANIA MIEJSCOWEGO PLANU OGÓLNEGO
PERSPEKTYWICZNEGO ZAGOSPODAROWANIA PRZESTRZENNEGO CHORZÓWA

RYS. 1

SKALA 1 : 10 000

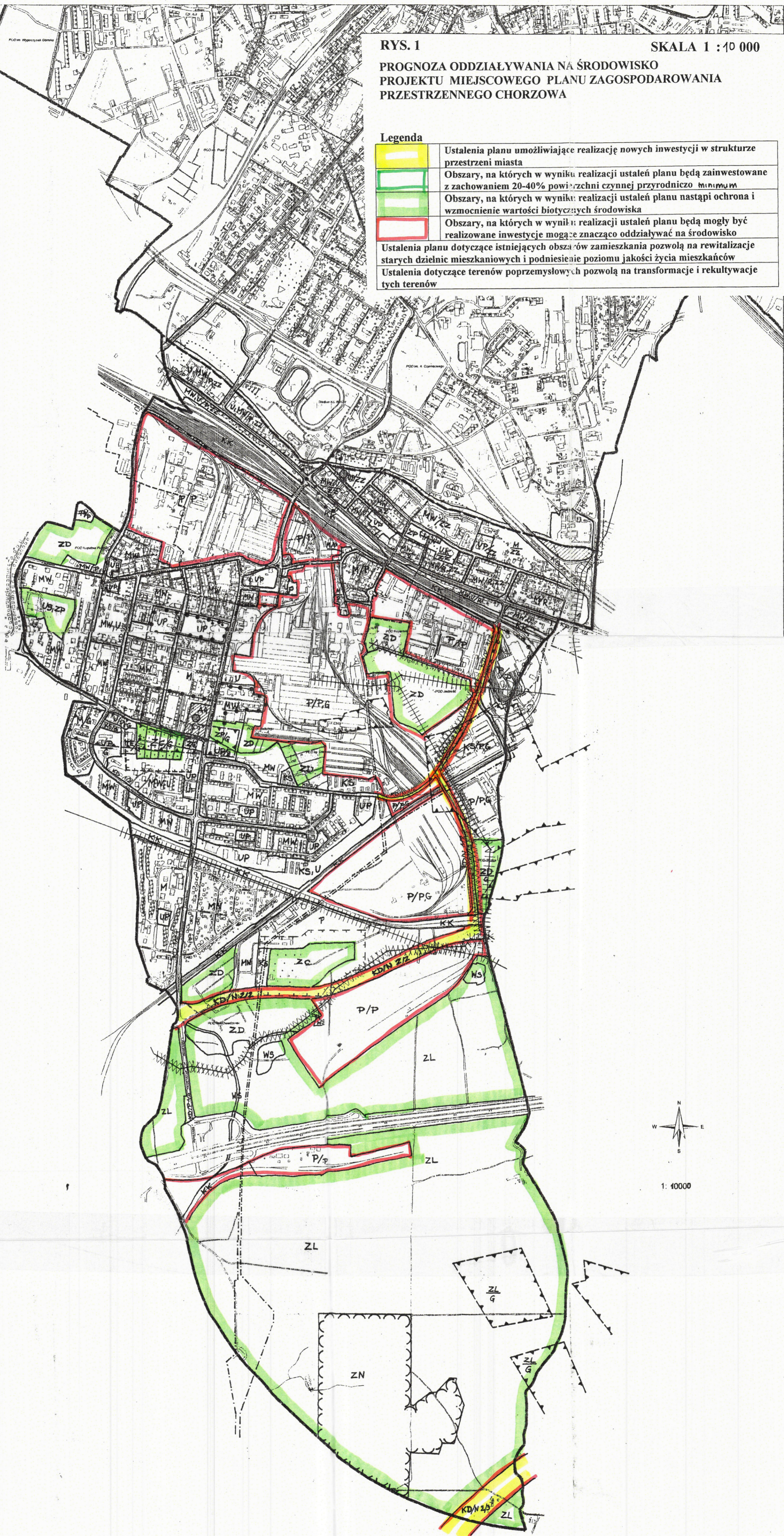
PROGNOZA ODDZIAŁYWANIA NA ŚRODOWISKO
PROJEKTU MIEJSCOWEGO PLANU ZAGOSPODAROWANIA
PRZESTRZENNEGO CHORZÓWA

Legenda

	Ustalenia planu umożliwiające realizację nowych inwestycji w strukturze przestrzeni miasta
	Obszary, na których w wyniku realizacji ustaleń planu będą zainwestowane z zachowaniem 20-40% powierzchni czynnej przyrodniczo minimum
	Obszary, na których w wyniku realizacji ustaleń planu nastąpi ochrona i wzmocnienie wartości biologicznych środowiska
	Obszary, na których w wyniku realizacji ustaleń planu będą mogły być realizowane inwestycje mogące znacząco oddziaływać na środowisko

Ustalenia planu dotyczące istniejących obszarów zamieszkania pozwolą na rewitalizację starych dzielnic mieszkaniowych i podniesienie poziomu jakości życia mieszkańców

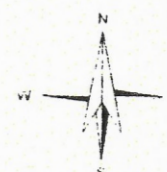
Ustalenia dotyczące terenów poprzemysłowych pozwolą na transformację i rekultywację tych terenów



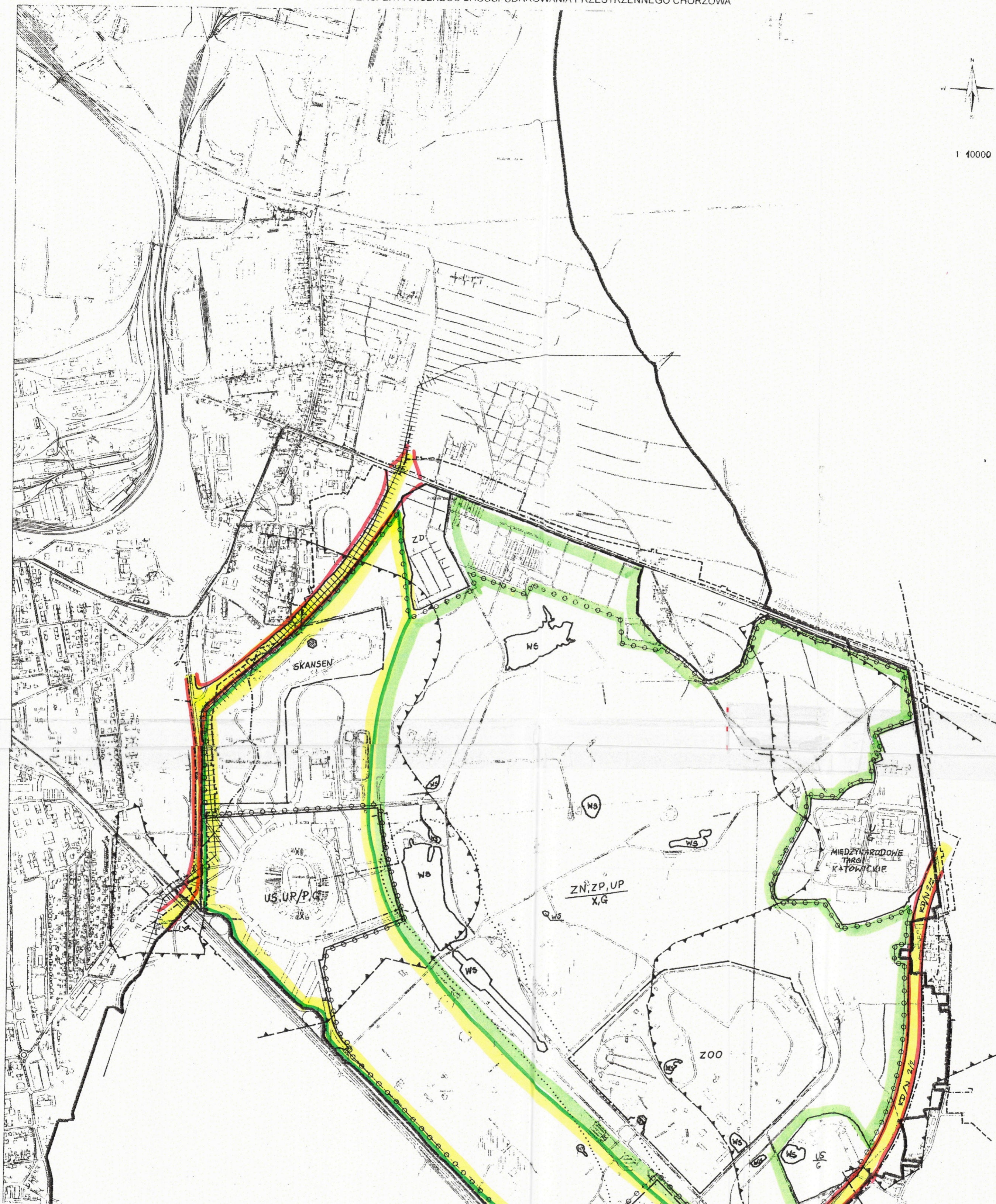
Arkadiusz Wolter

CHORZÓW - FRAGMENT OBSZARU MIASTA

MAPA DLA CELÓW OPRACOWANIA MIEJSCOWEGO PLANU OGÓLNEGO
PERSPEKTYWICZNEGO ZAGOSPODAROWANIA PRZESTRZENNEGO CHORZOWA



1 : 10000



RYS. 1

SKALA 1 : 10000

PROGNOZA ODDZIAŁYWANIA NA ŚRODOWISKO
PROJEKTU MIEJSCOWEGO PLANU ZAGOSPODAROWANIA
PRZESTRZENNEGO CHORZOWA

Legenda

	Ustalenia planu umożliwiające realizację nowych inwestycji w strukturze przestrzeni miasta
	Obszary, na których w wyniku realizacji ustaleń planu będą zainwestowane z zachowaniem 20-40% powierzchni czynnej przyrodniczo minimum
	Obszary, na których w wyniku realizacji ustaleń planu nastąpi ochrona i wzmocnienie wartości biotycznych środowiska
	Obszary, na których w wyniku realizacji ustaleń planu będą mogły być realizowane inwestycje mogące znacząco oddziaływać na środowisko

Ustalenia planu dotyczące istniejących obszarów zamieszkania pozwolą na rewitalizację starych dzielnic mieszkaniowych i podniesienie poziomu jakości życia mieszkańców
Ustalenia dotyczące terenów poprzemysłowych pozwolą na transformacje i rekultywację tych terenów

Małgorzata Wollner