


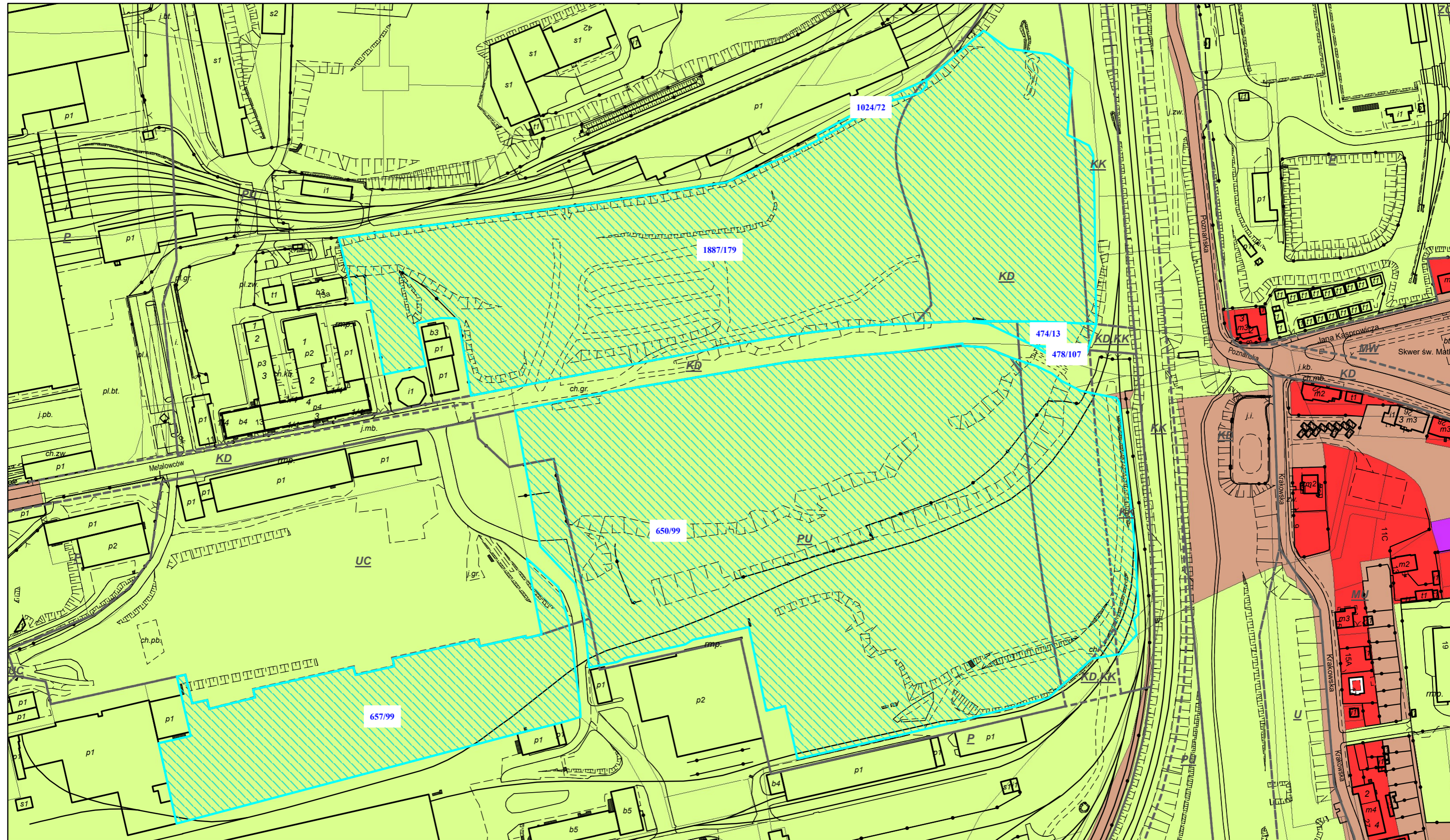
CHORZÓW








MAPA DO UŻYTKU WEWNĘTRZNEGO

1:2 200








 - obszar objęty projektem uchwały

 - MPZT



-  Współwłasność Miasta Chorzów
-  Współwłasność Miasta Chorzów i Skarbu Państwa
-  Własność Miasta Chorzów bez wieczystego użytkowania - oddana w użytkowanie
-  Własność Miasta Chorzów bez wieczystego użytkowania - w trwałym zarządzie
-  Własność Miasta Chorzów bez wieczystego użytkowania - pozostałe
-  Własność Miasta Chorzów z wieczystym użytkowaniem
-  Współwłasność Skarbu Państwa

Klasyfikacja własnościowa gruntów

-  Własność Skarbu Państwa bez wieczystego użytkowania - oddana w użytkowanie
-  Własność Skarbu Państwa bez wieczystego użytkowania - w trwałym zarządzie
-  Własność Skarbu Państwa bez wieczystego użytkowania - pozostałe formy władania
-  Własność Skarbu Państwa z wieczystym użytkowaniem
-  Własność lub współwłasność osób fizycznych
-  Własność lub współwłasność osób prawnych
-  Współwłasność osób fizycznych i innych osób prawnych