

**UCHWAŁA NR VI/49/2024  
RADY MIASTA CHORZÓW**

z dnia 29 sierpnia 2024 r.

**w sprawie zmiany przebiegu ul. św. Piotra - drogi gminnej położonej w granicach  
administracyjnych Miasta Chorzów**

Na podstawie art.18 ust.2 pkt 15, art.40 ust.1, art.41 ust.1 i art.42 ustawy z dnia 8 marca 1990 r. o samorządzie gminnym (t.j. Dz.U. z 2024 r. poz.609 z późn. zm.) w związku z art.7 ust.2 i 3 ustawy z dnia 21 marca 1985 r. o drogach publicznych (t.j. Dz.U. z 2024 r. poz.320) i art.4 ust.1, art.13 pkt 2 ustawy z dnia 20 lipca 2000 r. o ogłaszaniu aktów normatywnych i niektórych innych aktów prawnych (t.j. Dz.U. z 2019 r. poz.1461)

**Rada Miasta Chorzów  
uchwała**

**§ 1.**

1. Zaliczyć odcinek drogi położony na działkach o numerach 2/2 i 5 (obręb ewidencyjny 0004, arkusz mapy 51), dla których Sąd Rejonowy w Chorzowie VI Wydział Ksiąg Wieczystych prowadzi księgę wieczystą KA1C/00021111/8, do kategorii dróg gminnych.

2. Ustalić przebieg ulicy św. Piotra - drogi gminnej położonej w granicach administracyjnych Miasta Chorzów poprzez włączenie do pasa drogowego nieruchomości wskazanej w § 1 ust.1.

**§ 2.**

Nieruchomości wskazane w § 1 stanowią własność Miasta Chorzów.

**§ 3.**

Przebieg drogi gminnej - ulicy św. Piotra oznaczony jest na mapie stanowiącej załącznik do niniejszej uchwały.

**§ 4.**

Wykonanie uchwały powierza się Prezydentowi Miasta Chorzów.

**§ 5.**


Uchwała wchodzi w życie po upływie 14 dni od dnia jej ogłoszenia w Dzienniku Urzędowym Województwa Śląskiego.


Przewodnicząca Rady  
Miasta Chorzów

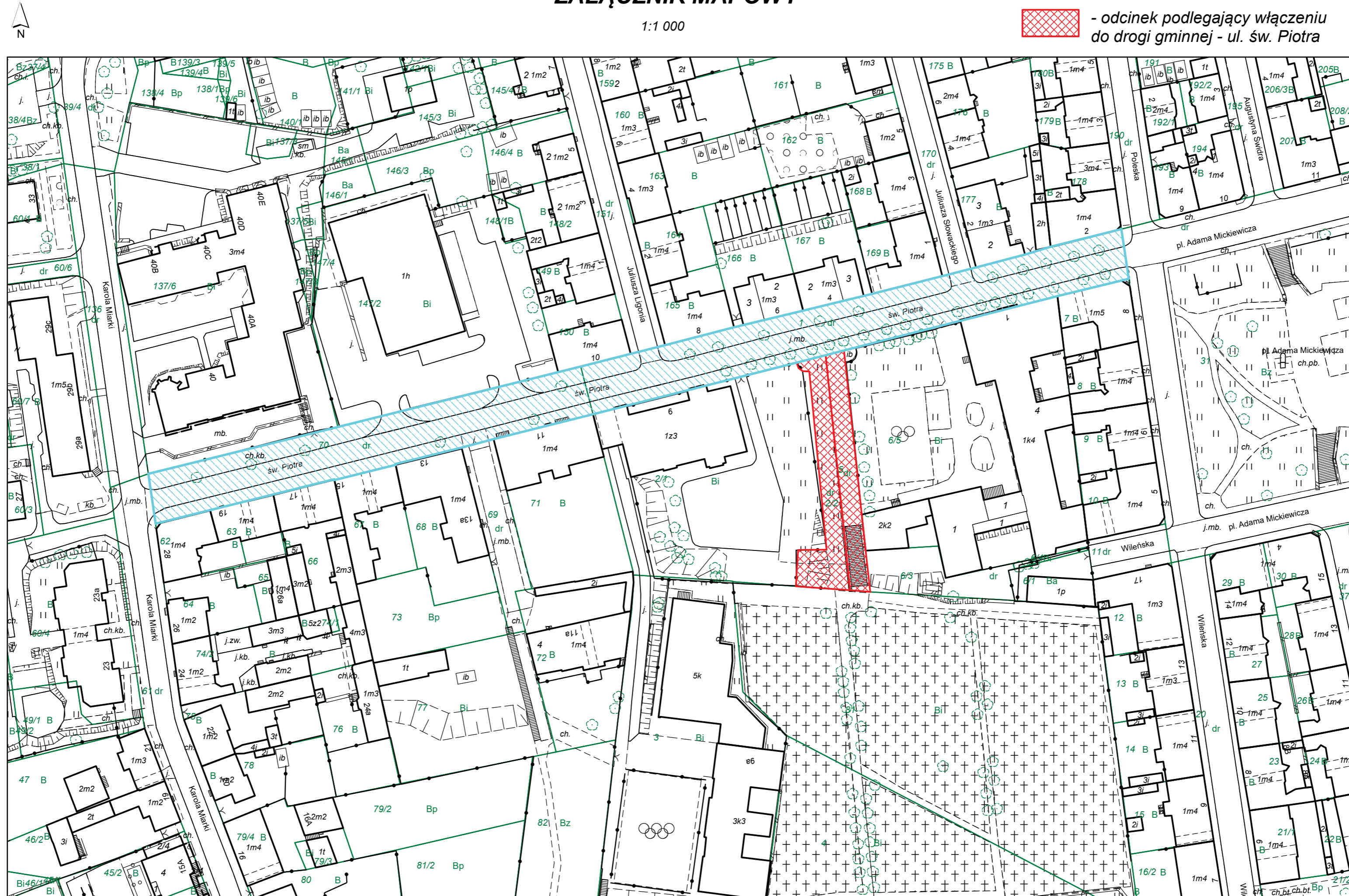
**Katarzyna Sudoł**

# ZAŁĄCZNIK MAPOWY

1:1 000

 - dotychczasowy przebieg drogi gminnej - ul. św. Piotra

 - odcinek podlegający włączeniu do drogi gminnej - ul. św. Piotra



Stan na dzień: 25.07.2024