



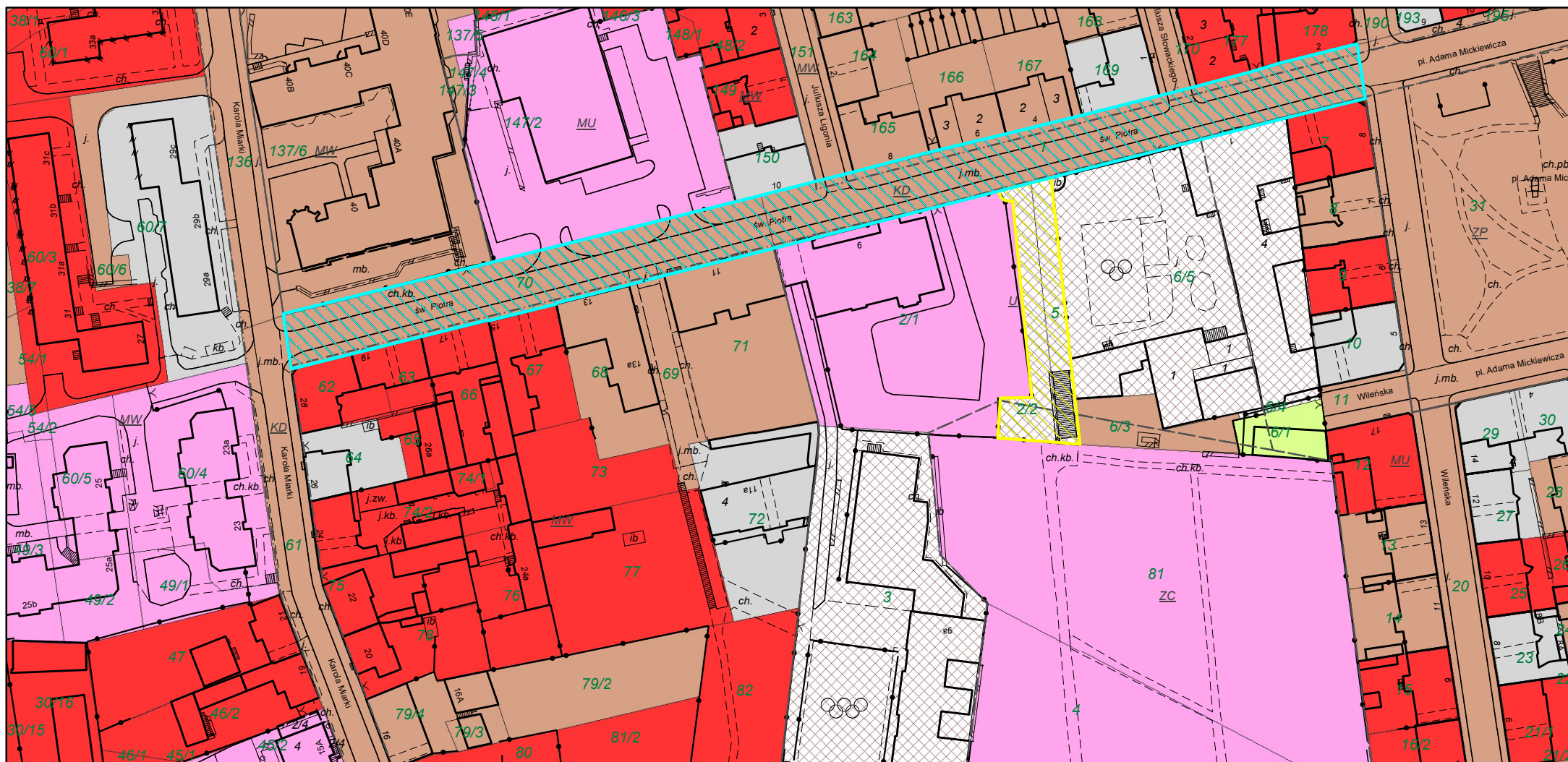
















CHORZÓW


MAPA DO UŻYTKU WEWNĘTRZNEGO

1:1 500

-  - aktualny przebieg drogi gminnej- ul. św. Piotra
-  - teren objęty projektem uchwały



Klasyfikacja własnościowa gruntów	
 Współwłasność Miasta Chorzów	 Własność Skarbu Państwa bez wieczystego użytkowania - oddana w użytkowanie
 Współwłasność Miasta Chorzów i Skarbu Państwa	 Własność Skarbu Państwa bez wieczystego użytkowania - w trwałym zarządzie
 Własność Miasta Chorzów bez wieczystego użytkowania - oddana w użytkowanie	 Własność Skarbu Państwa bez wieczystego użytkowania - pozostałe formy władania
 Własność Miasta Chorzów bez wieczystego użytkowania - w trwałym zarządzie	 Własność Skarbu Państwa z wieczystym użytkowaniem
 Własność Miasta Chorzów bez wieczystego użytkowania - pozostałe	 Własność lub współwłasność osób fizycznych
 Własność Miasta Chorzów z wieczystym użytkowaniem	 Własność lub współwłasność osób prawnych
 Współwłasność Skarbu Państwa	 Współwłasność osób fizycznych i innych osób prawnych

 - MPZT