

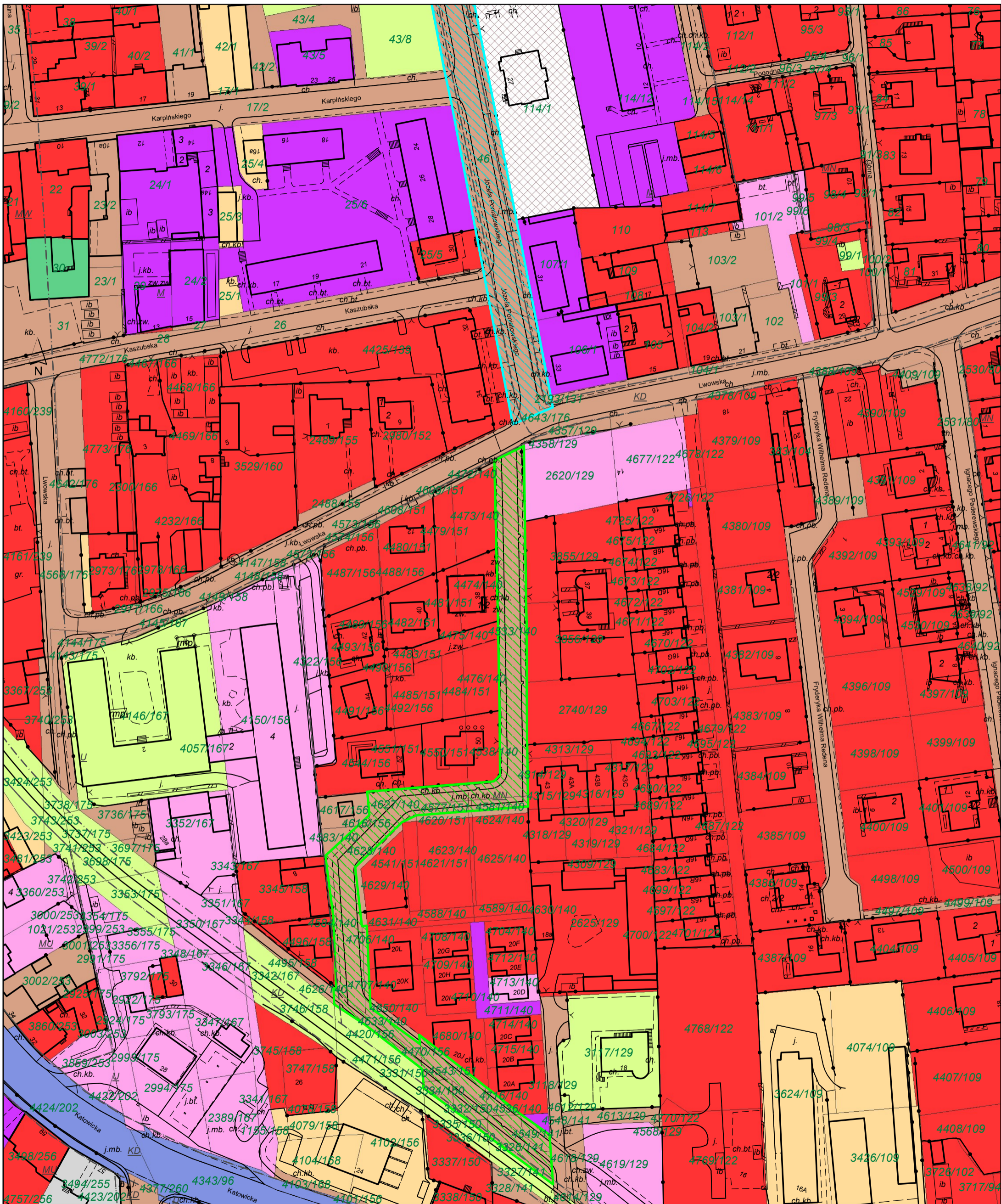

















**CHORZÓW**  
 MAPA DO UŻYTKU WEWNĘTRZNEGO  
 1:1 250

-  - aktualny, częściowy przebieg drogi gminnej- ul. Józefa Poniatowskiego
-  - teren objęty projektem uchwały



Klasyfikacja własnościowa gruntów	
	Współwłasność Miasta Chorzów
	Współwłasność Miasta Chorzów i Skarbu Państwa
	Własność Miasta Chorzów bez wieczystego użytkowania - oddana w użytkowanie
	Własność Miasta Chorzów bez wieczystego użytkowania - w trwałym zarządzie
	Własność Miasta Chorzów bez wieczystego użytkowania - pozostałe
	Własność Miasta Chorzów z wieczystym użytkowaniem
	Współwłasność Skarbu Państwa
	Własność Skarbu Państwa bez wieczystego użytkowania - oddana w użytkowanie
	Własność Skarbu Państwa bez wieczystego użytkowania - w trwałym zarządzie
	Własność Skarbu Państwa bez wieczystego użytkowania - pozostałe formy władania
	Własność Skarbu Państwa z wieczystym użytkowaniem
	Własność lub współwłasność osób fizycznych
	Własność lub współwłasność osób prawnych
	Współwłasność osób fizycznych i innych osób prawnych

 - MPZT