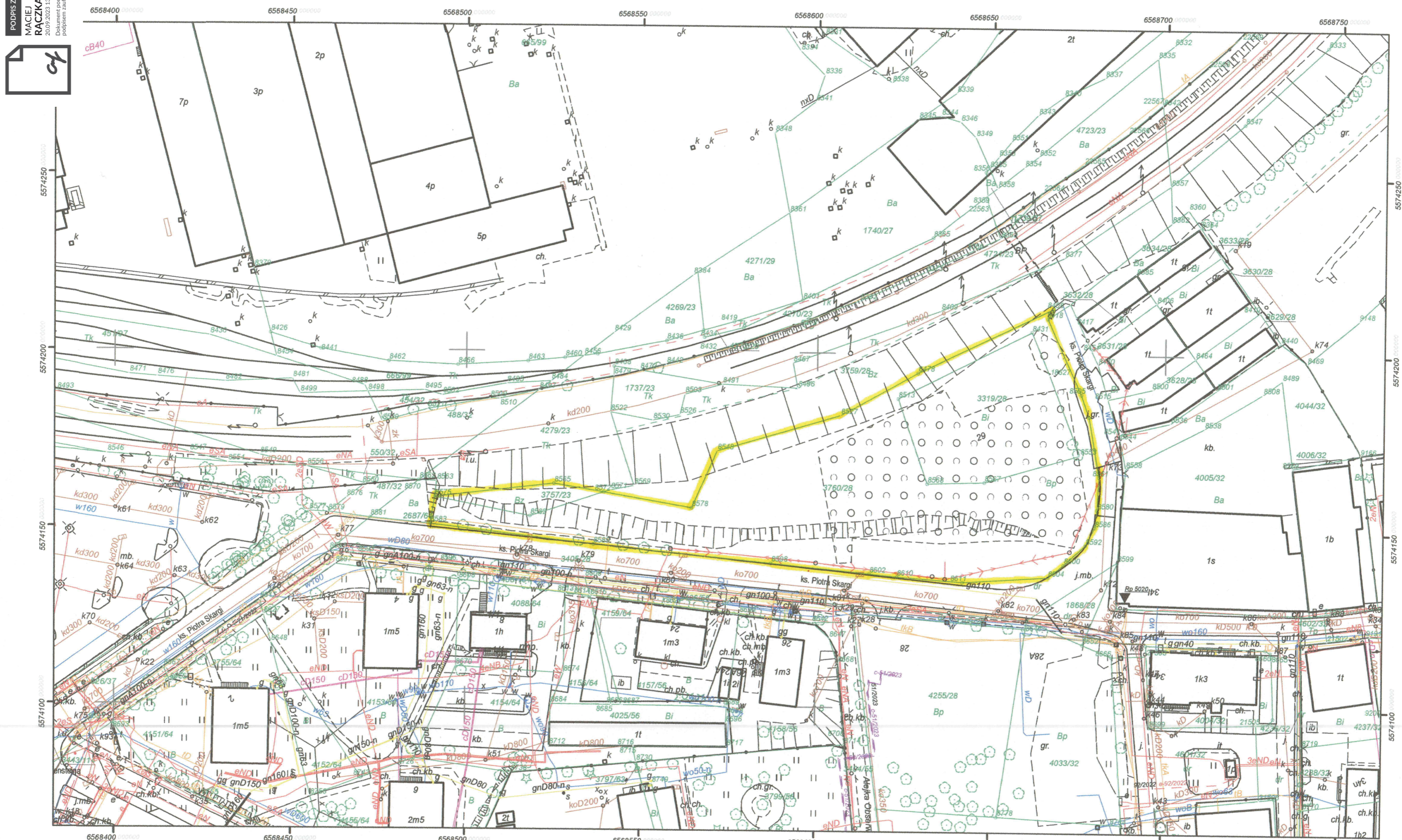



ZAŁĄCZNIK NR 1

MAPA ZASADNICZA  
1:1000

PODPISZANIE  
MACIEJ  
RACZKA  
2023.03.23 13:33:53 (GMT+2)  
Dokument podpisany elektronicznie  
podpisem autografem




LEGENDA

 - OBSZAR OBJEKTU  
OPRACOWANIEM

Województwo : świętokrzyskie  
Powiat : Chorzów  
Miejscowość : Chorzów  
Jednostka ewidencyjna : 246301\_1 M. Chorzów  
Sekcja : 6.130.29.03.4  
Numer zlecenia : GE.1.6642.1.1325.2023  
KERG  
Stan na dzień : 2023-09-20  
Rozdzielczość mapy dla skali 1:500  
Sporządził : Monika Bodera

Nazwa organu prowadzącego państwową służbę geodezyjną i kartograficzną: Prezydent Miasta Chorzów  
Identyfikator ewidencyjny materiału zasobu: P.2463.2013.1\_6  
Nazwa materiału zasobu: Mapa zasadnicza  
Data wykonania kopii: 20/09/2023



Signed by /  
Podpisano przez:  
Monika Anna Bodera  
MIASTO CHORZÓW  
MIASTO NA  
PRAWACH POWIATU  
Date / Data: 2023-  
09-20 11:50